

Plateau du Peuil - Cascade d'Allières

(Vercors)

Véhicules : Prendre la A41, puis la Rocade Sud en direction de Seyssins. Prendre la 106D pour rejoindre Malhivert. Atteindre le hameau du Peuil et se garer près des antennes

Distance : 27 Km,

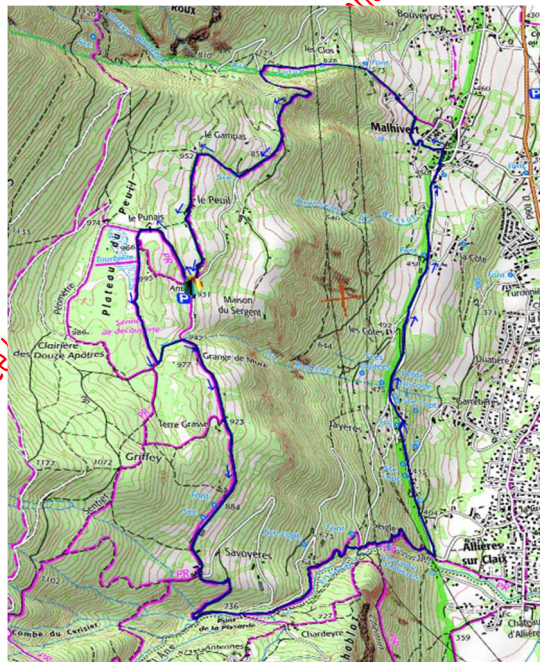
X,Y parking : 45°07'18" 5°38'47"

Départ : Les Marmottes et les Cabris emprunteront le PR N-NO pour rejoindre la tourbière du Peuil via le Punais. Puis prendre au sud le sentier découverte. Rejoindre Terre Grasse en passant par le point coté 942 (Grange de Mure). Continuer au sud jusqu'au pont de la Pissarde.

Retour : Prendre à l'est le sentier qui longe le ruisseau de la Pissarde jusqu'à la cascade d'Allières. Continuer sur ce sentier jusqu'au point coté 386. se diriger au Nord pour rejoindre Malhivert. Atteindre le Peuil en passant par les Clos et le point coté 952 (ou en direct par la petite route), puis le parking de départ.

Marmottes, Cabris : + 616 m, 12 Km environ **ibp index :** 65, **Cotation :** E3,T2,R2

GRENOBLE 3335 OT



Sens inverse des aiguilles

Plateau du Peuil - Cascade d'Allières – Fort de Comboire (Vercors)

Véhicules : Prendre la A41, puis la Rocade Sud en direction de Seyssins. Prendre la 106D pour rejoindre Malhivert. Atteindre le hameau du Peuil et se garer près des antennes

Distance : 27 Km,

X,Y parking : 45°07'18" 5°38'47"

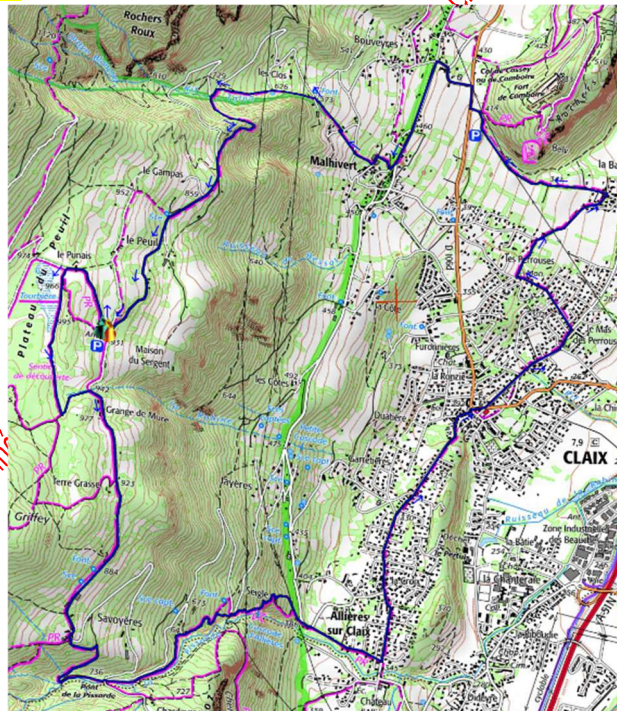
Départ : Les Bouquetins, les Chamois emprunteront le PR N-NO pour rejoindre la tourbière du Peuil via le Punais. Puis prendre au sud le sentier découverte. Rejoindre Terre Grasse en passant par le point coté 942 (Grange de Mure). Continuer au sud jusqu'au pont de la Pissarde.

Retour : Prendre à l'est le sentier qui longe le ruisseau de la Pissarde jusqu'à la cascade d'Allières. Continuer sur ce sentier jusqu'à Allières sur Claix. Partir au nord en direction de Claix. Prendre le sentier qui rejoint le Fort de Comboire en passant par les Perrouses et la Balme. Rejoindre Malhivert. Atteindre le Peuil en passant par les Clos et le point coté 952, puis le parking de départ.

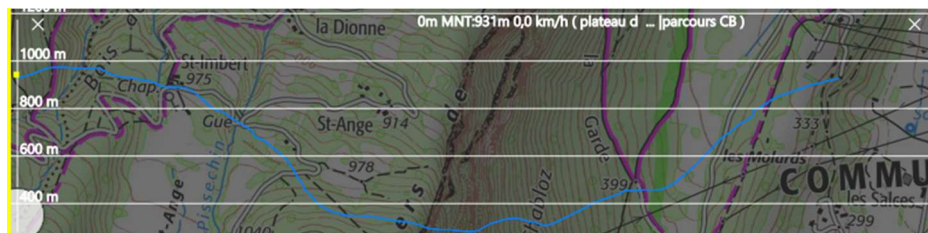
Option : Aller jusqu'au belvédère du Fort de Comboire et passer au col de Cossey pour rejoindre Malhivert.

Bouquetins, Chamois : + 710 m, 15 Km environ

ibp index : 74 **Cotation :** E3,T2,R2



GRENOBLE 3335 OT



Sens inverse des aiguilles