

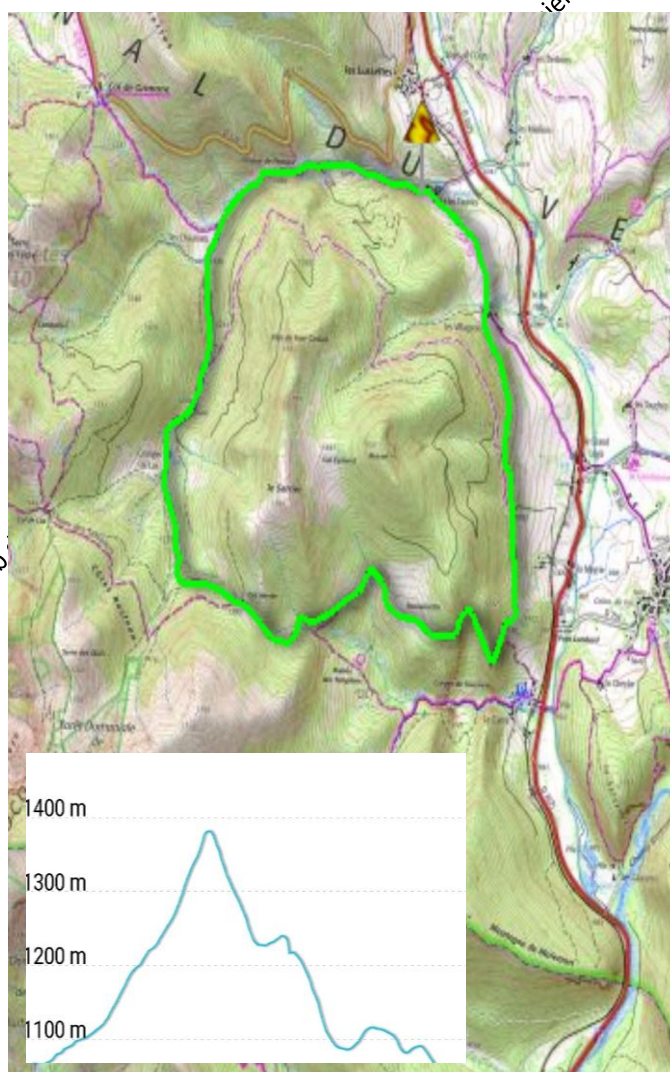
## COL NAVITE (VERCORS)

**Véhicules** : Prendre l'A41 direction Grenoble puis la Rocade jusqu'au Rondeau. Prendre l'A480 direction Gap-Briançon-Sisteron. Continuer sur l'A51 en direction du Col du Fau. Après la fin de l'autoroute continuer par la D1075 sur 36 km environ. 1.5 km après le village de La Croix Haute tourner à droite pour passer sous le viaduc de Les Fauries et se garer peu après à l'entrée du village. On peut aussi se garer peu après le départ sur un petit parking aménagé sur le chemin le long du ruisseau des Chaumets (panneau en bois au niveau du parking). **Distance : 86 Km, X, Y parking : 44°41'10", 05°41'07"**

**Marmottes** : Départ de Les Fauries 1050 m, traverser le village et prendre la direction NW puis SW vers Les Chaumets par la piste. Passer devant le rocher remarquable La Langue de Peinard. A Les Chaumets prendre la direction S vers les Granges de Lus. Au point 1275 continuer tout droit vers le Col Navite (1395 m). Poursuivre SE vers Toussierette. Au point coté 1118 prendre direction N vers Les Villageois puis le GR 93 jusqu'à Les Fauries.

**Marmottes et Cabris : + 380 m, 10.3 Km environ**

**ibpindex 53, Cotation : E3, T2, R2**



**GLANDASSE 3237 OT (Plis : 10-D)**

Sens inverse des aiguilles

FFEPGV Club de Saint-Ismier : [gvsaintismier.org](http://gvsaintismier.org)

Fiche-rando destinée **uniquement** aux randonneurs de la Gymnastique Volontaire de Saint-Ismier.

**Toute autre utilisation ainsi que toute duplication doit faire l'objet d'une autorisation de la GV de Saint-Ismier.**

## COL DE JAJENE - POINTE FEUILLETTE

### (TRIEVES)

**Véhicules** : Prendre l'A41 direction Grenoble puis la Rocade jusqu'au Rondeau. Prendre l'A480 direction Gap-Briançon-Sisteron. Continuer sur l'A51 en direction du Col du Fau. Après la fin de l'autoroute continuer par la D1075. Du Col de la Croix-Haute, descendre le versant sud en direction d'Aspre-sur-Buëch. Au carrefour du Grand Logis, avant la gare, prendre à gauche, la D505 en direction du village de Lus-la-Croix-Haute. De ce dernier, prendre vers le nord une petite route en direction des hameaux le Mas Bourget, les Amayères et les Sièzes. Se garer à la sortie du hameau les Amayères juste après le pont.

**Distance** : 92 Km,

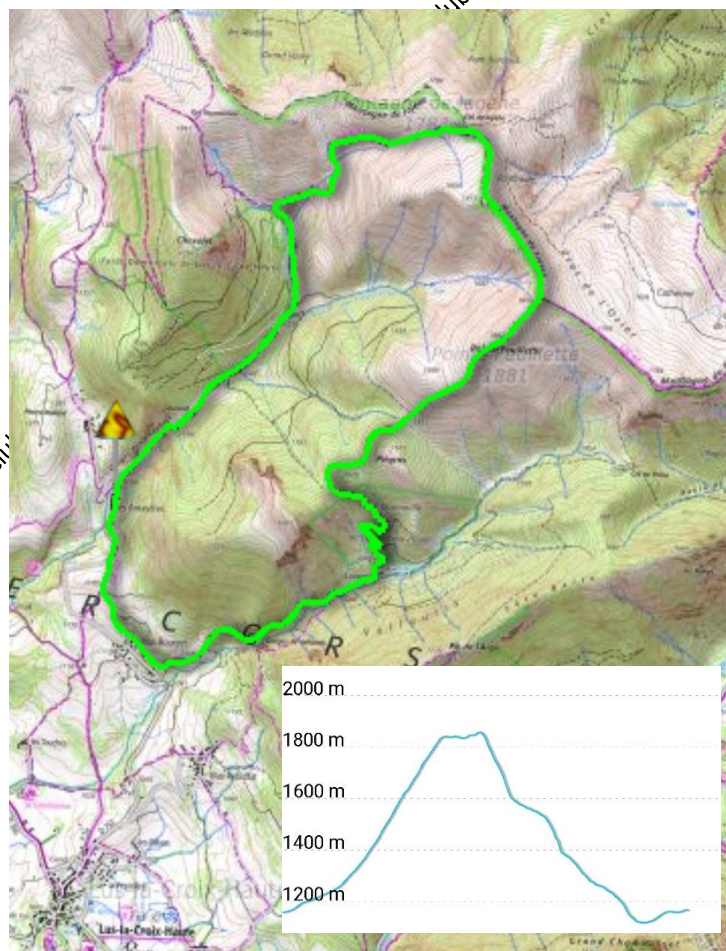
**X, Y parking** : 44°41'26", 05°42'36",

**Départ** : des Amayères 1158 m, prendre la piste (GR93) remontant NE le ruisseau et les Gorges des Amayères. Après la bergerie continuer N la rive gauche d'un ruisseau dans le vallon de Tranchemule. Au point 1407, poursuivre sur le GR93 vers le Col de Jajène (1775 m) puis jusqu'au point 1859 pour prendre la direction SW de la Pointe Feuillette (1882 m).

**Retour** : On descend alors SW pour rejoindre le sentier passant par Lauzier puis le Mas Bourget. Au point 1170 on retrouve le GR93 jusqu'aux Amayères.

**Bouquetins** : D+ 760 m, 11.7 Km environ

**ibp index** 84, Cotation : E4, T3, R3



**GLANDASSE 32370T (Plis : 11 – C)**

Sens des aiguilles

FFEPGV Club de Saint-Ismier : [gvsaintismier.org](http://gvsaintismier.org)

Fiche-rando destinée **uniquement** aux randonneurs de la Gymnastique Volontaire de Saint-Ismier.

Toute autre utilisation ainsi que toute duplication doit faire l'objet d'une autorisation de la GV de Saint-Ismier.

## COL TOURNEROND, COL DE JAJENE

### POINTE FEUILLETTE (TRIEVES)

**Véhicules** : Prendre l'A41 direction Grenoble puis la Rocade jusqu'au Rondeau. Prendre l'A480 direction Gap-Briançon-Sisteron. Continuer sur l'A51 en direction du Col du Fau. Après la fin de l'autoroute continuer par la D1075. Du Col de la Croix-Haute, descendre le versant sud en direction d'Aspre-sur-Buëch. Au carrefour du Grand Logis, avant la gare, prendre à gauche, la D505 en direction du village de Lus-la-Croix-Haute. De ce dernier, prendre vers le nord une petite route en direction des hameaux le Mas Bourget, les Amayères et les Sièzes. Se garer à la sortie du hameau les Amayères juste après le pont.

**Distance** : 92 Km,

**X, Y parking** : 44°41'26", 05°42'36",

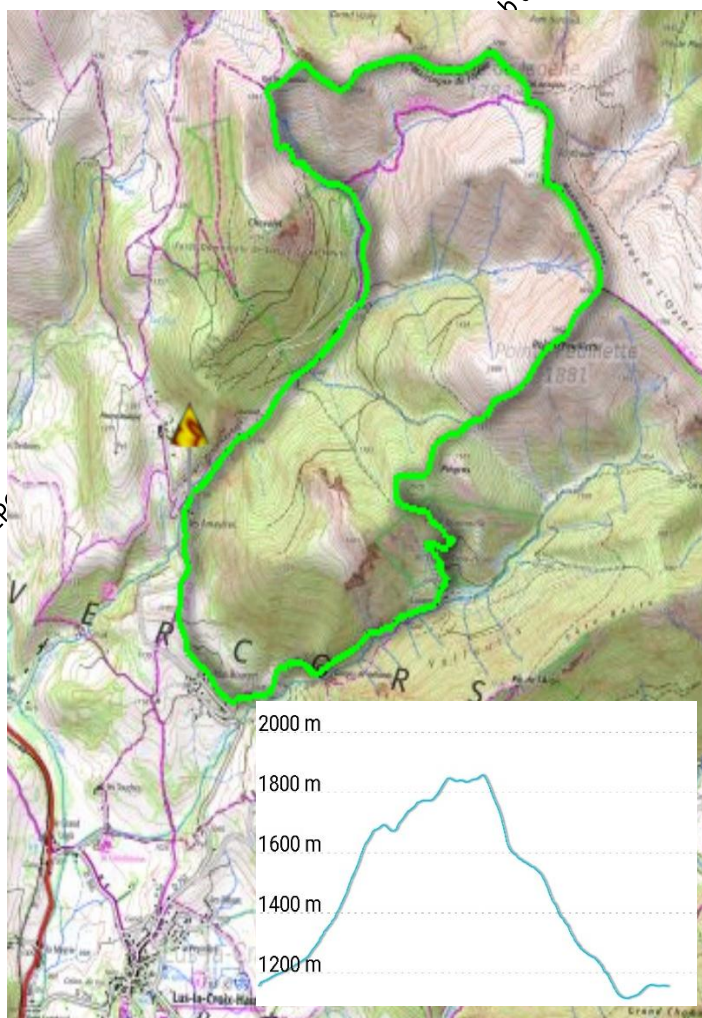
**Départ** : des Amayères 1158 m, prendre la piste (GR93) remontant NE le ruisseau et les Gorges des Amayères. Après la bergerie continuer vers le Nord et longer la rive gauche d'un ruisseau dans le vallon de Tranchemule. Au point 1407, poursuivre NW vers le Col Tournerond (1641 m). Remonter NE la pente herbeuse jusqu'à une arête rocheuse et la suivre SE jusqu'au Col de Jajène (1762 m). On poursuit alors sur le GR93 jusqu'au point 1859 pour prendre la direction SW de la Pointe Feuillette (1882 m).

**Retour** : On descend alors SW pour rejoindre le sentier passant par Lauzier puis le Mas Bourget. Au point 1170 on retrouve le GR93 jusqu'aux Amayères.

**Chamois** : D+ 954 m, 14.4 Km environ



**91 Cotation** : E4, T3, R3



**GLANDASSE 3237OT (Plis : 11 – C)**

Sens des aiguilles

FFEPGV Club de Saint-Ismier : [gvsaintismier.org](http://gvsaintismier.org)

Fiche-rando destinée **uniquement** aux randonneurs de la Gymnastique Volontaire de Saint-Ismier.

Toute autre utilisation ainsi que toute duplication doit faire l'objet d'une autorisation de la GV de Saint-Ismier.