

COLS DE LA FULLIE ET DE LA COCHETTE, CHALET DE ROSSANE (BAUGES)

Véhicules : Prendre l'autoroute A41 à Montbonnot en direction de Chambéry et le quitter à la sortie 21 Chignin (juste avant le péage en pleine voie). Prendre la D21b et passer à proximité de Chignin, puis à MontLevin, La Boisserette, Le Boyat, Les Chavonettes. Prendre alors la D206 et passer au Col des Prés et à Aillon le Jeune. Prendre la D32 et passer dans la station de ski de La Corrierie. Se diriger dans la combe de Lourdens et s'arrêter au parking à proximité des chalets de Praz Gelaz.

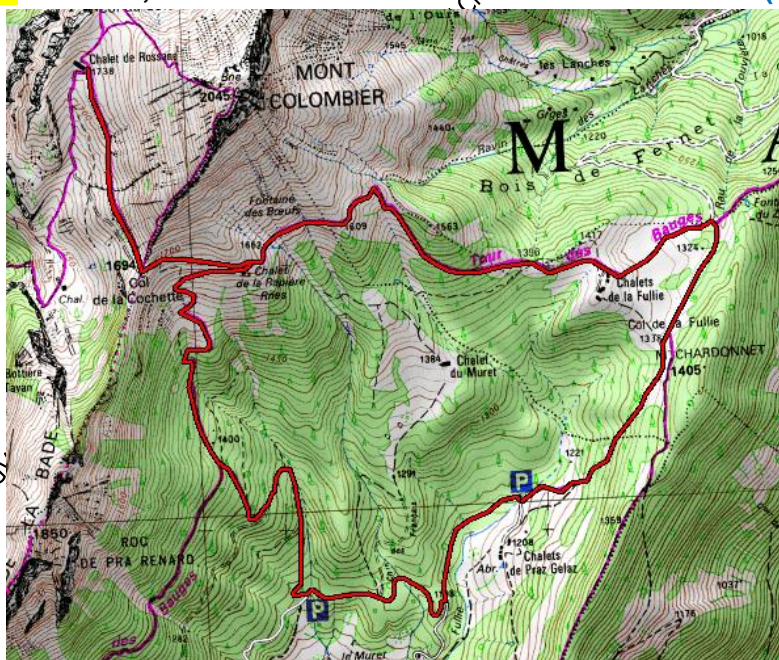
Distance : 67 Km, **X,Y parking :** 45°37'49", 06°07'56, **Tracé Gpx :** exp_12 - Col de la Cochette et du Col de la Fullie

Départ : depuis le parking des Chalets de Praz Gelaz 1190 m, les Marmottes se dirigeront vers le Nord-Nord-est en direction du Col de la Fullie 1338 m. Rejoindre le GR 96 du Tour des Bauges au niveau du ruisseau de le Touvière. Passer aux Chalets de la Fullie puis poursuivre le chemin jusqu'aux ruines du chalet de la Rapière 1650 m. Gravier le Col de la Cochette 1694 m, puis aller jusqu'au chalet de Rossane 1738 m.

Retour : Du chalet de Rossane repasser au Col de la Cochette et aux ruines du chalet de la Rapière. Suivre alors le GR de pays Tour des Bauges qui mène à un premier parking (à l'amont de Le Muret chalet ruiné). Passer ensuite au point coté 1198 avant de rejoindre le parking de départ des chalets de Praz Gelaz.

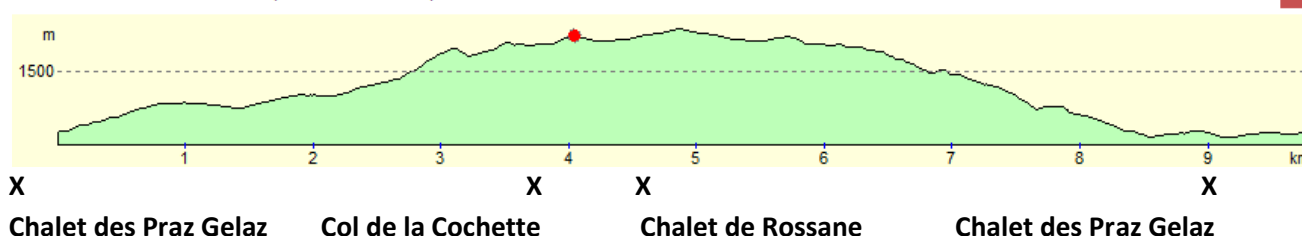
Marmottes + 675 m, 10.0 Km environ

BAUGES 3432 OT (Pliis : EF-2)



Sens inverse des aiguilles

12 Mar - 20.06.19 Col de la Fullie, Col de la Cochette, Chalet de Rossane Elevation



FFEPGV Club de Saint-Ismier : gvsaintismier.org

Fiche-rando destinée **uniquement** aux randonneurs de la Gymnastique Volontaire de Saint-Ismier.

Toute autre utilisation ainsi que toute duplication doit faire l'objet d'une autorisation de la GV de Saint-Ismier.

COL DE LA COCHETTE, COL DU COLOMBIER, MONT COLOMBIER (BAUGES)

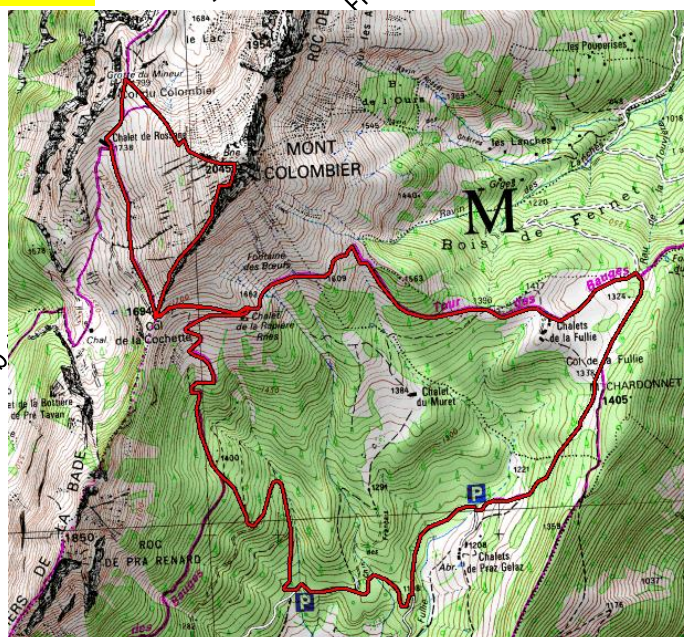
Véhicules : Prendre l'autoroute A41 à Montbonnot en direction de Chambéry et le quitter à la sortie 21 Chignin (juste avant le péage en pleine voie). Prendre la D21b et passer à proximité de Chignin, puis à MontLevin, La Boisserette, Le Boyat, Les Chavonettes. Prendre alors la D206 et passer au Col des Prés et à Aillon le Jeune. Prendre la D32 et passer dans la station de ski de La Correrie. Se diriger dans la combe de Lourdens et s'arrêter au parking à proximité des chalets de Praz Gelaz.

Distance : 67 Km, **X,Y parking :** 45°37'49", 06°07'56", **Tracé Gpx :** exp_12 - Cols des Cochette et du Colombier

Départ : depuis le parking des Chalets de Praz Gelaz 1190 m, Les Chamois se dirigeront vers le Nord-Nordest en direction du Col de la Fullie 1338 m. Rejoindre le GR 66 du Tour des bauges au niveau du ruisseau de le Touvière. Passer aux Chalets de la Fullie puis poursuivre le chemin jusqu'aux ruines du chalet de la Rapière 1650 m. Gravier le Col de la Cochette 1694 m, puis aller jusqu'au chalet de Rossane 1738 m. Poursuivre en direction du Col du Colombier 1799, puis gravir le Mont Colombier 2045 m.

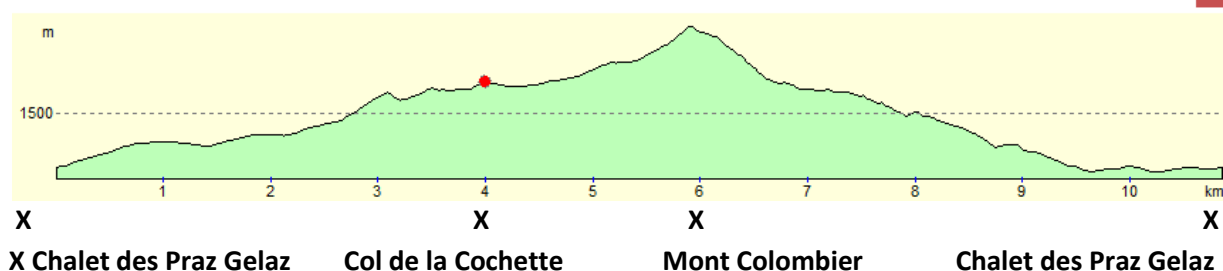
Retour : Du sommet du Mont Colombier redescendre en suivant le sentier qui longe l'arrête Sud-Sudouest jusqu'au Col de la Cochette, puis passer aux ruines du chalet de la Rapière. Suivre alors le GR de pays Tour des Bauges qui mène à un premier parking (à l'amont de Le Muret chalet ruiné). Passer ensuite au point coté 1190 avant de rejoindre le parking de départ des chalets de Praz Gelaz.

Bouquetins, Chamois : + 990 m, 11.4 Km environ **BAUGES 3432 OT (Plis : EF-2)**



Sens inverse des aiguilles en partie basse et sens des aiguilles en partie haute

12 Cham - 20.06.19 Col de la Cochette Mont Colombier Elevation



FFEPGV Club de Saint-Ismier : gvsaintismier.org

Fiche-rando destinée **uniquement** aux randonneurs de la Gymnastique Volontaire de Saint-Ismier.

Toute autre utilisation ainsi que toute duplication doit faire l'objet d'une autorisation de la GV de Saint-Ismier.