

## LES CHALETS DE LA GALOPPAZ

**Véhicules :** Prendre l'A43 jusqu'au péage de Chignin, puis emprunter la RD 21E et passer dans les hameaux de : Le Clos des Moulins, Mont Levin, La Boisserette, Fornet, Boyat, Le Bois, Puygros, Arvey. Se garer sur le parking à la sortie du village : 54 Km. X,Y du parking d'Arvey : 45°33'42 et 6°02'32

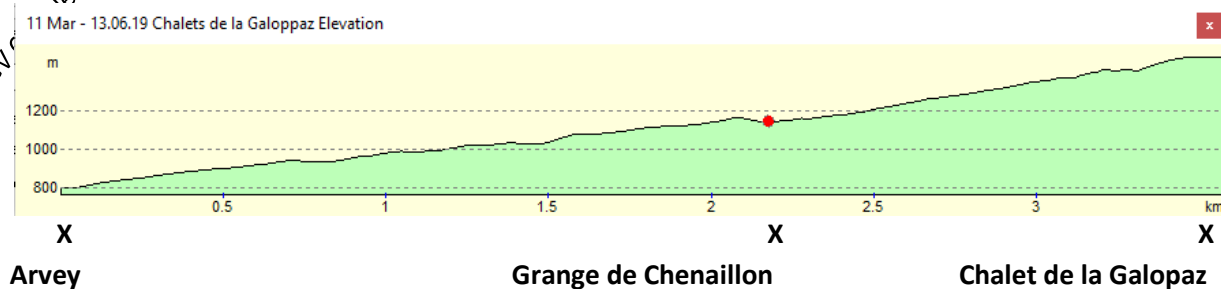
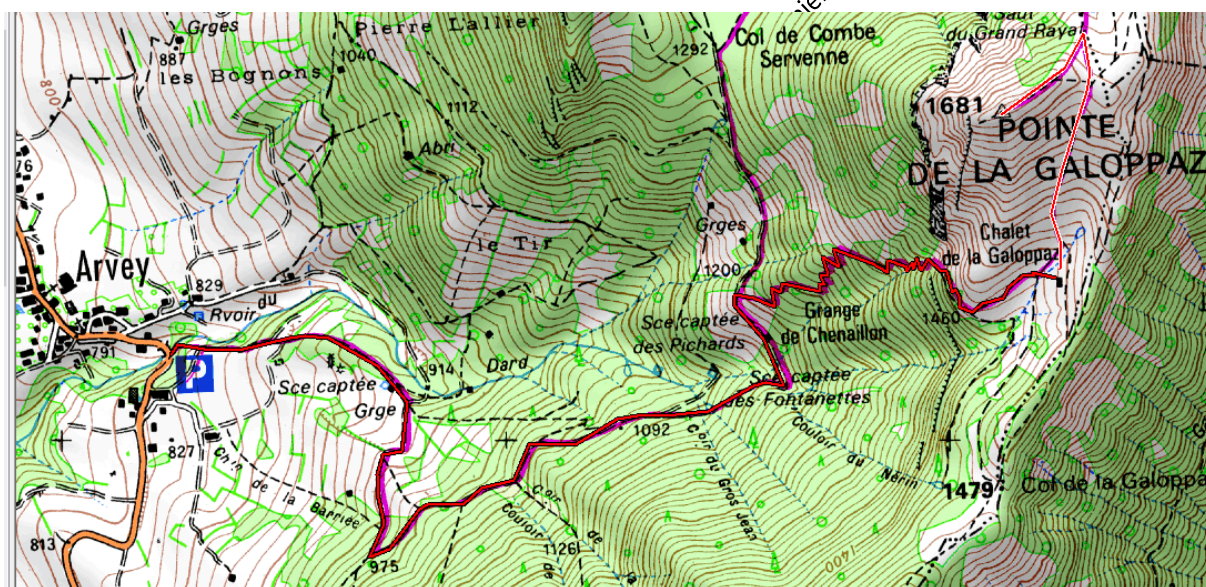
**Départ :** Depuis le parking, les Marmottes utiliseront le sentier qui part vers l'Est et passeront près d'une grange, au point coté 975, puis à l'amont de la source captée des Fontanettes. Peu après la Grange de Chenailon 1150 m, prendre le sentier qui monte en lacets vers l'Est et qui permet d'atteindre le Chalet de la Galoppaz 1480 m.

**Option :** Il est possible de poursuivre l'ascension jusqu'à La Pointe de la Galoppaz 1681 m. +175 m, +1.4 km soit 895 m et 8.6 km au total.

**Retour :** Par le même chemin.

**Marmottes** + 720 m, 7.2 Km environ

ALBERTVILLE 3432 OT (Plis : HI-1.2)



## POINTE DE LA GALOPAZ

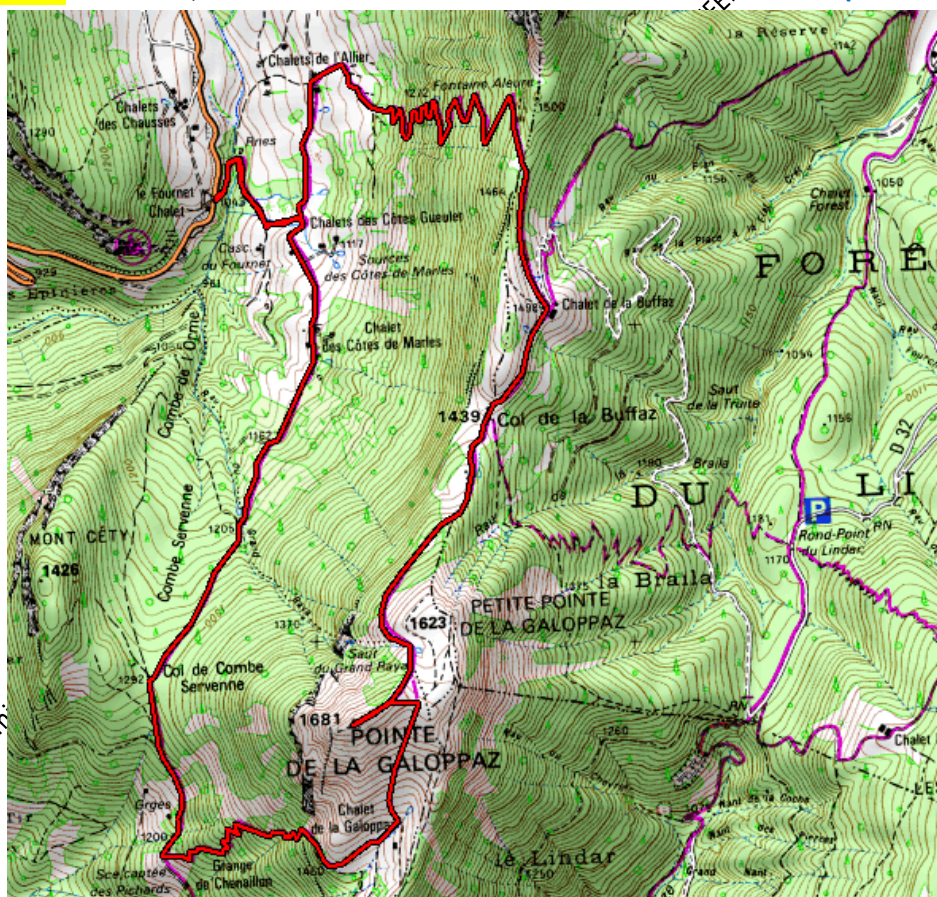
**Véhicules :** Prendre l'A43 jusqu'au péage de Chignin, puis emprunter la RD 21E et passer dans les hameaux de : Le Clos des Moulins, Mont Levin, La Boisserette, Fonet, Boyat, Le Bois, Lesz Chavonettes , En arrivant dans le village prendre la RD206 et se garer au chalet du Fournet : 58 Km. XY du parking au Chalet du Fournet : 45°34'51 et 6°03'43

**Départ :** Du chalet Le Fournet 1043 m, les Chamois prendront le sentier qui part vers l'Est en direction des Chalets de l'Allier. Passer ensuite à la Fontaine Aleure 1272 m, puis au Chalet de la Buffaz 1498 m. Gravier le Col de la Buffaz 1439 m et continuer jusqu'à la Pointe de la Galoppaz 1623 m.

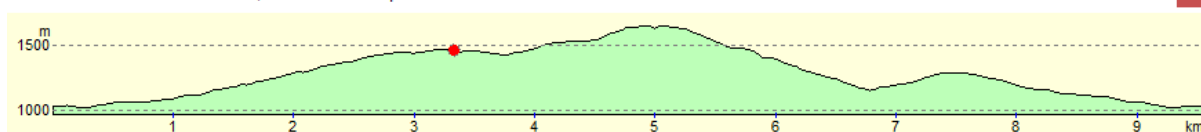
**Retour :** De la pointe rejoindre le Chalet de la Galoppaz 1480 m (au Sud de la pointe), puis en arrivant à l'altitude 1200 prendre le chemin qui se dirige plein Nord vers le col de Combe Servenne 1292 m. Aller jusqu'au Chalet des Côtes de Marles, puis aux Chalets des Côtes Gueulet 1075 m. Revenir au point de départ : Le Chalet de Fournet 1043 m.

**Chamois** + 860 m, 9.6 Km environ

**LES BAUGES 3432 OT (Plis : HI-1.2)**



11 Cha - 13.06.18 Col de la Buffaz, Pointe de la Galoppaz Elevation



X X X X X  
 Le Fournet Chalet et Col de la Buffaz Pointe de la Galoppaz Col de Combe Cervenne Le Fournet

FFEPGV Club de Saint-Ismier : [gvsaintismier.org](http://gvsaintismier.org)

Fiche-rando destinée **uniquement** aux randonneurs de la Gymnastique Volontaire de Saint-Ismier.

Toute autre utilisation ainsi que toute duplication doit faire l'objet d'une autorisation de la GV de Saint-Ismier.