

COL DE LA DORIAZ, MONT PENEY

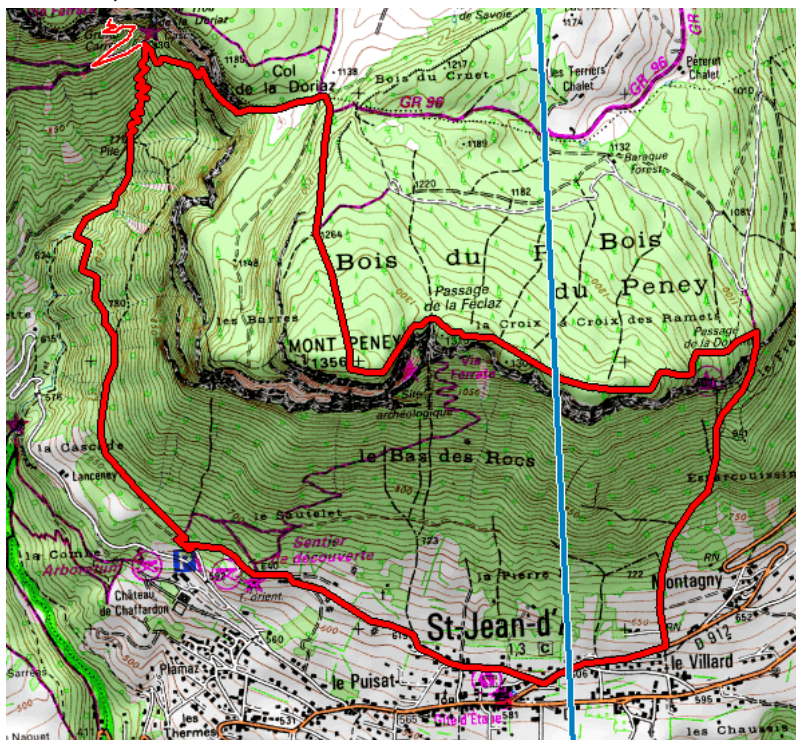
Véhicules : Saint Jean d'Arvey, prendre la A41 en direction de Chambéry, sortir à La Ravoire, sortie n° 18. Prendre la D1006, puis la D912 direction St Jean d'Arvey, suivre la route de Lovettaz, parking au niveau du château de Chaffardon.... : 57km.

Départ : Les Marmottes du parking au niveau du Château de Chaffardon, prendre le sentier CRP du massif des Bauges, boucle du plateau de la Leysse et suivre en direction du col de la Doriaz 1138m. Du col de la Doriaz monter au mont Peney 1336 m, suivre la chemin des crêtes, la croix des Ramets, passage de la Dorette, puis redescendre direction de saint Jean d'Arvey et du parking

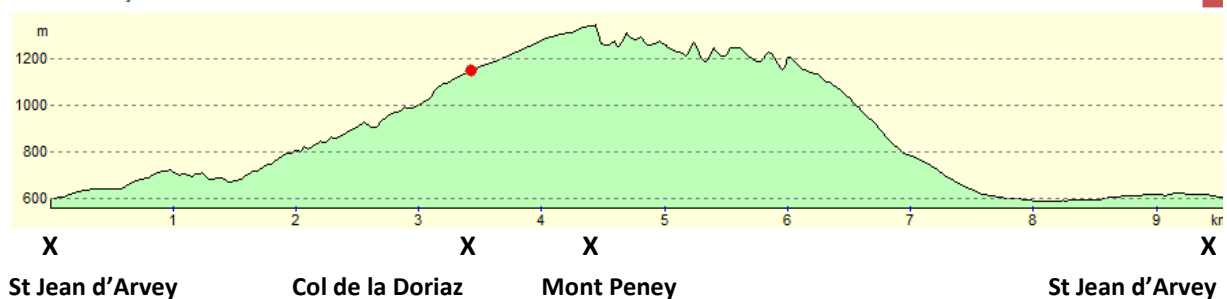
A noter quelques passages près du vide.

Marmottes + 760 m, 9.6 Km environ

CHAMBERY 3332 OT (Plis : I J -4)



31 - Mont Peney le trou de la doriaz Chamottes Elevation



COL DE LA DORIAZ, MONT PENEY, Grotte CARRET, Trou de la Doriaz

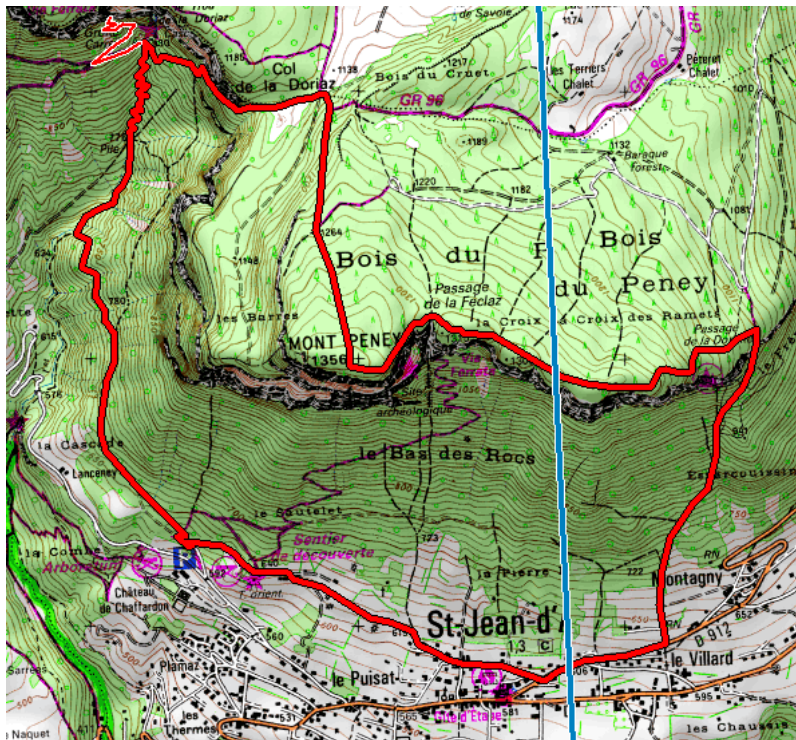
Véhicules : Saint Jean d'Arvey, prendre la A41 en direction de Chambéry, sortir à La Ravoire, sortie n° 18. Prendre la D1006, puis la D912 direction St Jean d'Arvey, suivre la route de Lovettaz, parking au niveau du château de Chaffardon.... : 57km.

Départ : les Chamois du parking au niveau du Château de Chaffardon, prendre le sentier CRP du massif des Bauges, boucle du plateau de la Leysse et suivre en direction du col de la Doriaz 1138m. **Possibilité d'aller jusqu'à la grotte Carrez et au trou de la Doriaz : (+ 100m et 1.3 km)** Du col de la Doriaz monter au mont Peney 1336 m, suivre la chemin des crêtes, la croix des Ramets, passage de la Dorette, puis redescendre direction de saint Jean d'Arvey et du parking

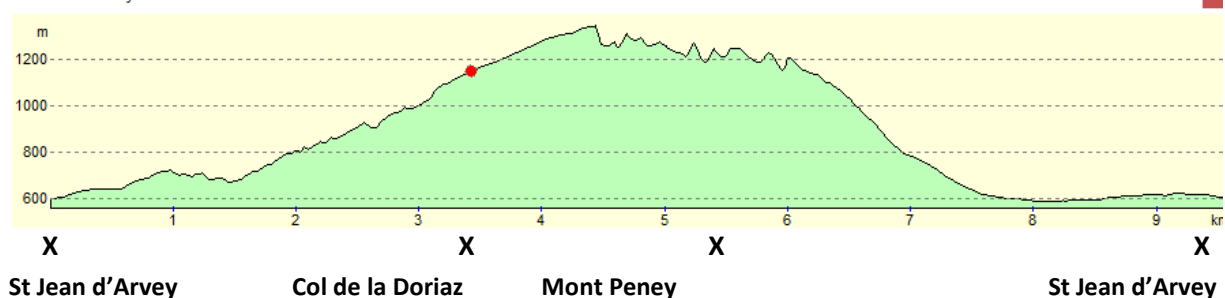
A noter quelques passages près du vide

Chamois + 860 m, 11 Km environ

CHAMBERY 3332 OT (Plis : IJ -4)



31 - Mont Peney le trou de la doriaz Chamottes Elevation



St Jean d'Arvey

Col de la Doriaz

Mont Peney

St Jean d'Arvey