

REFUGE DE LA TOURNETTE

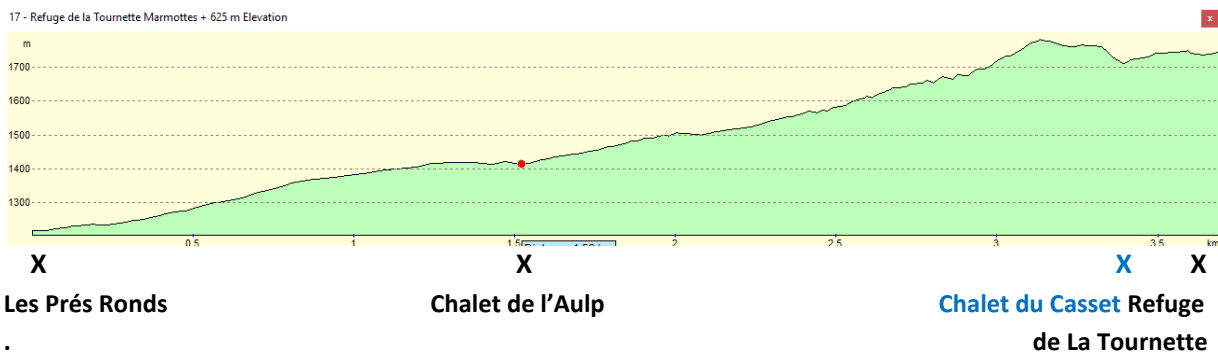
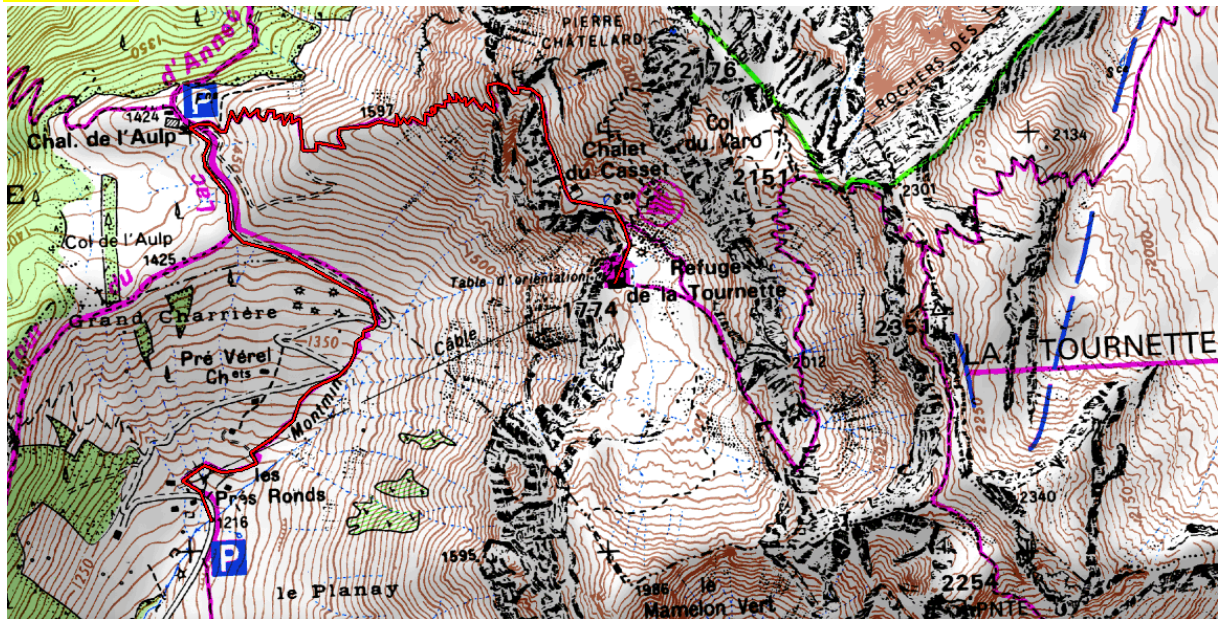
Véhicules : Prendre l'A41 puis l'A43 jusqu'à Albertville, puis la RD 129 jusqu'à Ugine. Suivre la RD 508 jusqu'à Faverges puis la RD 42 en direction du Col de la Forclaz. 800 m après Montmin à Le Villard quitter la RD 42 et se diriger à droite vers le Bois et Les Prés Ronds : 110 km.

Marmottes : départ du parking des Prés Ronds 1216 m, passage au chalet de l'Aulp, puis montée au chalet du Casset, au refuge de la Tournette et à la table d'orientation (1774m).

Retour : Par le même chemin.

Marmottes + 625 m, 7.5 Km environ

LAC D'ANNEYCY 3431 OT (Plis : 000000)



NB. Le profil de la montée (ci-dessus) est à inverser pour la descente.

LE FAUTEUIL DE LA TOURNETTE

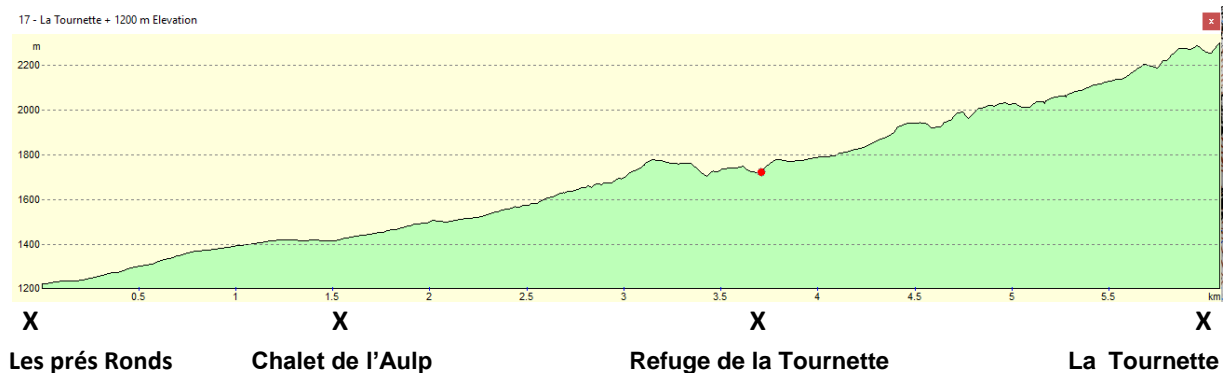
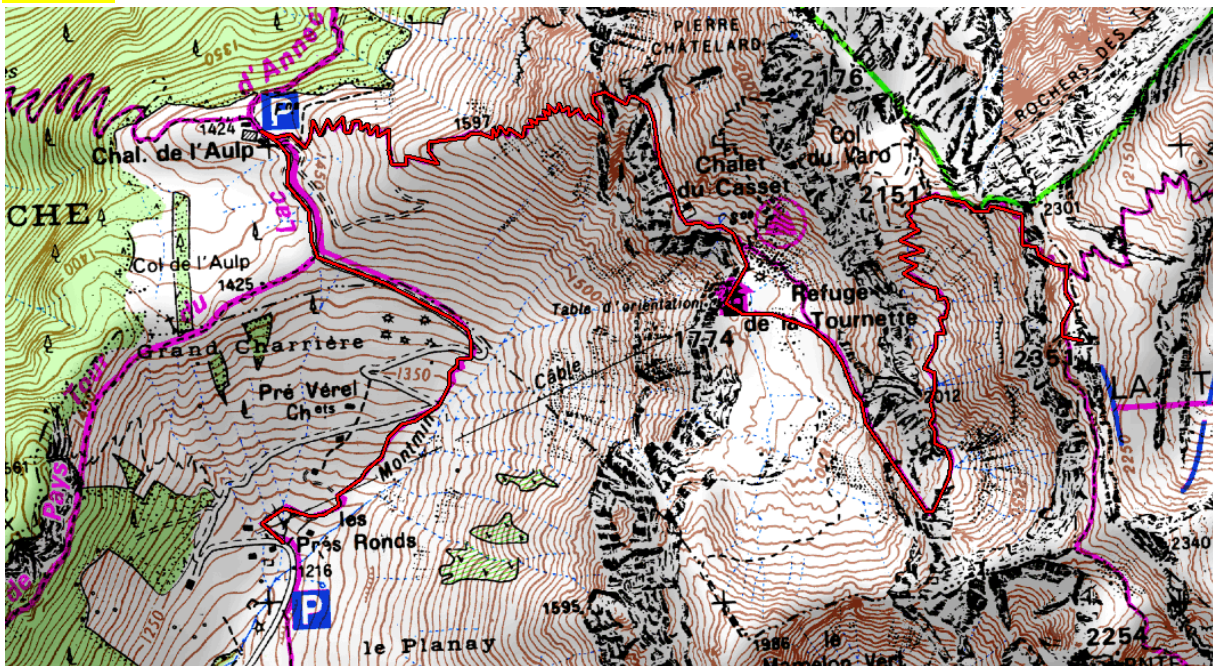
Véhicules : Prendre l'A41 puis l'A43 jusqu'à Albertville, puis la RD 129 jusqu'à Ugine. Suivre la RD 508 jusqu'à Faverges puis la RD 42 en direction du Col de la Forclaz. 800 m après Montmin à Le Villard, quitter la RD 42 et se diriger à droite vers le Bois et Les Prés Ronds : 110 km.

Chamois : départ du parking des Prés Ronds 1216 m, passage au chalet de l'Aulp, puis montée au chalet du Casset, au refuge de la Tournette et à la table d'orientation (1774m). Continuation vers le fauteuil de la tournette (2353m).

Retour : Par le même chemin.

Chamois + 1200 m, 12.2 Km environ

LAC D'ANNEY 3431 OT (Plis : 000000)



NB. Le profil de la montée (ci-dessus) est à inverser pour la descente.